

弘光科技大學交通路線資訊

【國道一號】

●南下/北上

自中山高速公路¹→請下 178.6KM 中港/沙鹿交流道→往沙鹿方向出口→接省道¹²往沙鹿方向沿台灣大道→台灣大道六段→約 10 公里即可抵達本校。

【國道三號】

●北上

自第二高速公路³→請下 182.8KM 龍井/台中交流道→往台中方向出口→第一個紅綠燈(約 700 公尺)左轉→往省道¹²沙鹿方向行駛→至台灣大道六段左轉→約 3 公里即可抵達本校。

●南下

自第二高速公路³→請下 176.1KM 沙鹿/沙鹿交流道→往沙鹿方向出口→往省道¹²至台灣大道六段左轉→約 3 公里即可抵達本校。

【中彰快速道路】

中彰快速道路→請下 11KM 西屯 3 交流道(西屯交流道)→經西屯路→至玉門路左轉→至台灣大道右轉→台灣大道→約 8 公里即可抵達本校。

【搭乘公車或火車】

●搭公車(如國光客運、統聯客運)往台中者：

請搭乘經中港交流道(或台中車站)的班次，下交流道後第一站「朝馬」站即下車，至台灣大道改搭巨業(305、306)、統聯 304、307、台中(301、302、303、308)客運或搭雙截巴士(300)，在「弘光科技大學」站下車(車程約 20 分鐘)。

[※公車路線圖請參閱附件 1](#)

●自外縣市搭山線火車或國光客運至台中火車站者：

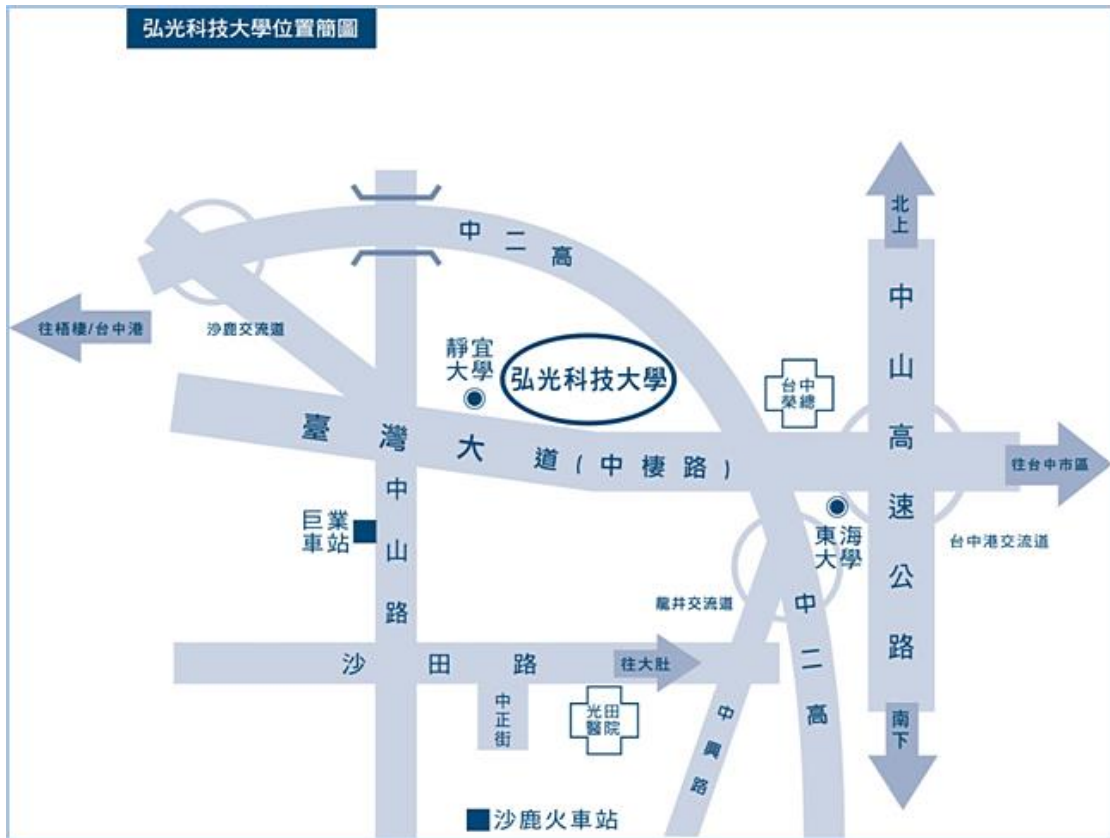
請到台中火車站附近的巨業客運站、台中客運站、雙截巴士站，搭乘往大甲、清水、梧棲的班車在「弘光科技大學」站下車(車程約 50 分鐘)。

●搭海線火車者：

請在沙鹿站下車後，至巨業客運沙鹿總站搭往台中的班車(沙鹿火車站一步行中正路—左轉沙田路—右轉中山路)，在「弘光科技大學」站下車(車程約 10 分鐘)。

【搭乘高鐵】

烏日站下車，搭乘計程車至本校約三十分鐘，亦可搭乘高鐵台中站免費快捷專車至東海大學站，再轉搭客運公車到校。



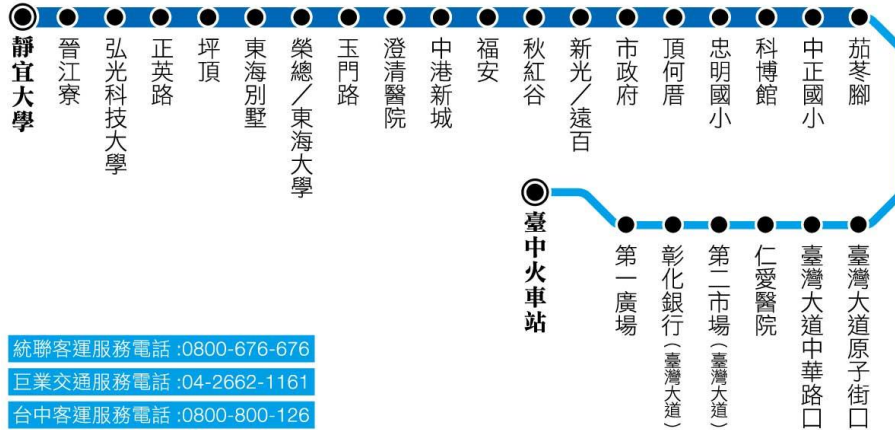
弘光科技大學校區平面圖



附件 1、弘光科技大學台灣大道公車資訊

自 2015.7.8 起實施

300 臺中火車站－靜宜大學



統聯客運服務電話 :0800-676-676
巨業交通服務電話 :04-2662-1161
台中客運服務電話 :0800-800-126


乘車資訊

7/8 起原BRT改為 300，行駛公車專用道，請至專用道候車站搭乘。

頭末班車／
臺中火車站 5:50/23:40，
靜宜大學 5:00/22:45
行車班距／
尖峰 4 ~ 8 分 / 班；
離峰 8 ~ 10 分 / 班；
深夜 15 分 / 班

平日尖峰時段 / 06:00 ~ 08:00，16:00 ~ 18:00
離峰時段 / 05:00 ~ 06:00，08:00 ~ 16:00，
18:00 ~ 22:00
深夜時段 / 22:00 ~ 22:45
假日離峰時段 / 05:00 ~ 22:00
深夜時段 / 22:00 ~ 22:45

301 路(靜宜大學-新民高中)行駛動線圖



06:10	07:15	07:40	08:20	09:20	10:10
11:10	12:10	13:00	13:20	13:50	14:15
15:05	15:35	16:00	16:30	16:50	17:25
18:20	18:55	19:35	21:10		

06:05	06:20	07:25	08:35	09:40	10:35
10:55	11:30	12:10	12:35	13:40	14:20
14:40	14:55	15:25	16:05	17:00	17:25
17:40	18:15	19:50	20:55		

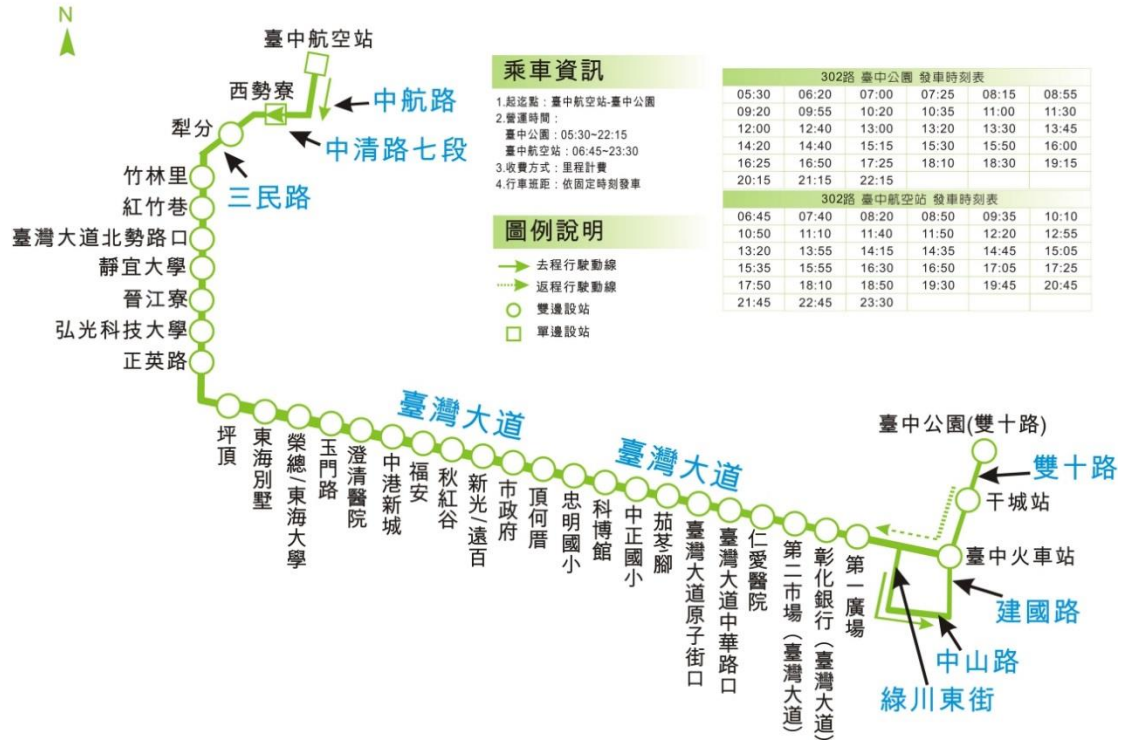
乘車資訊

- 起訖點：靜宜大學-新民高中
- 營運時間：靜宜大學：06:10-21:10
新民高中：06:05-20:55
- 收費方式：里程計費
- 營運班距：固定時刻發車

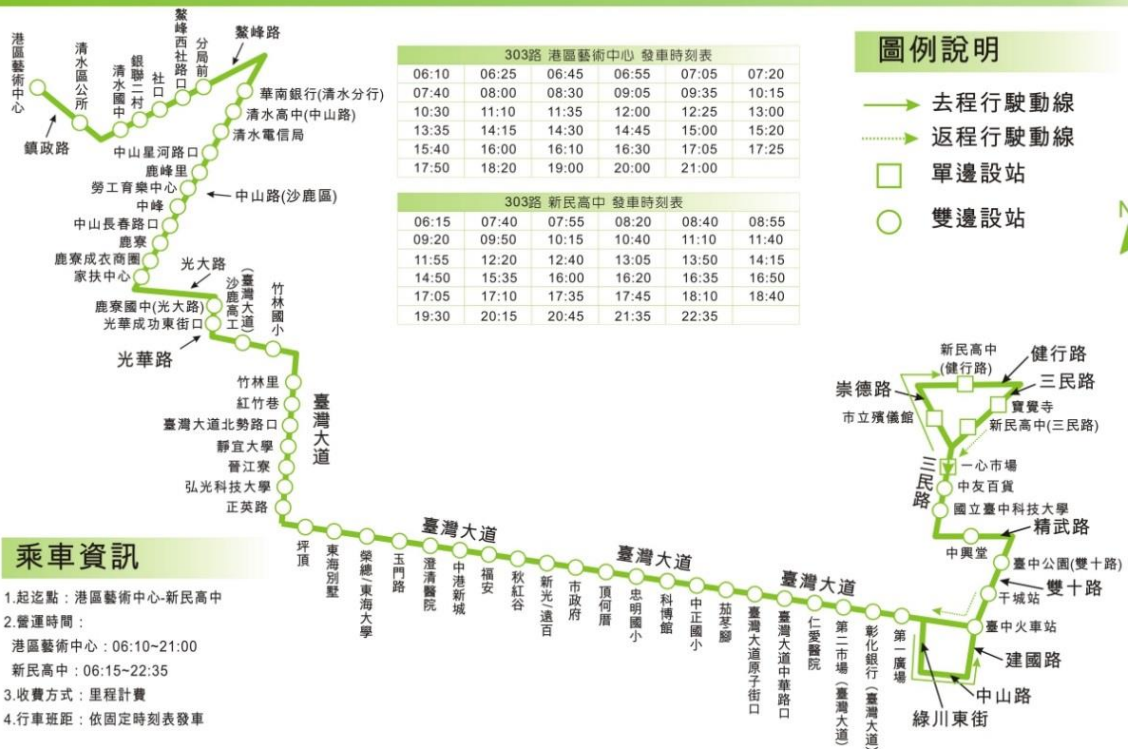
圖例說明

- 去程行駛動線
- ← 返程行駛動線
- 單邊設站
- 雙邊設站

302路(臺中航空站-臺中公園)行駛動線圖



303路(港區藝術中心-新民高中)行駛動線圖



308路(關連工業區-新民高中)行駛動線圖

